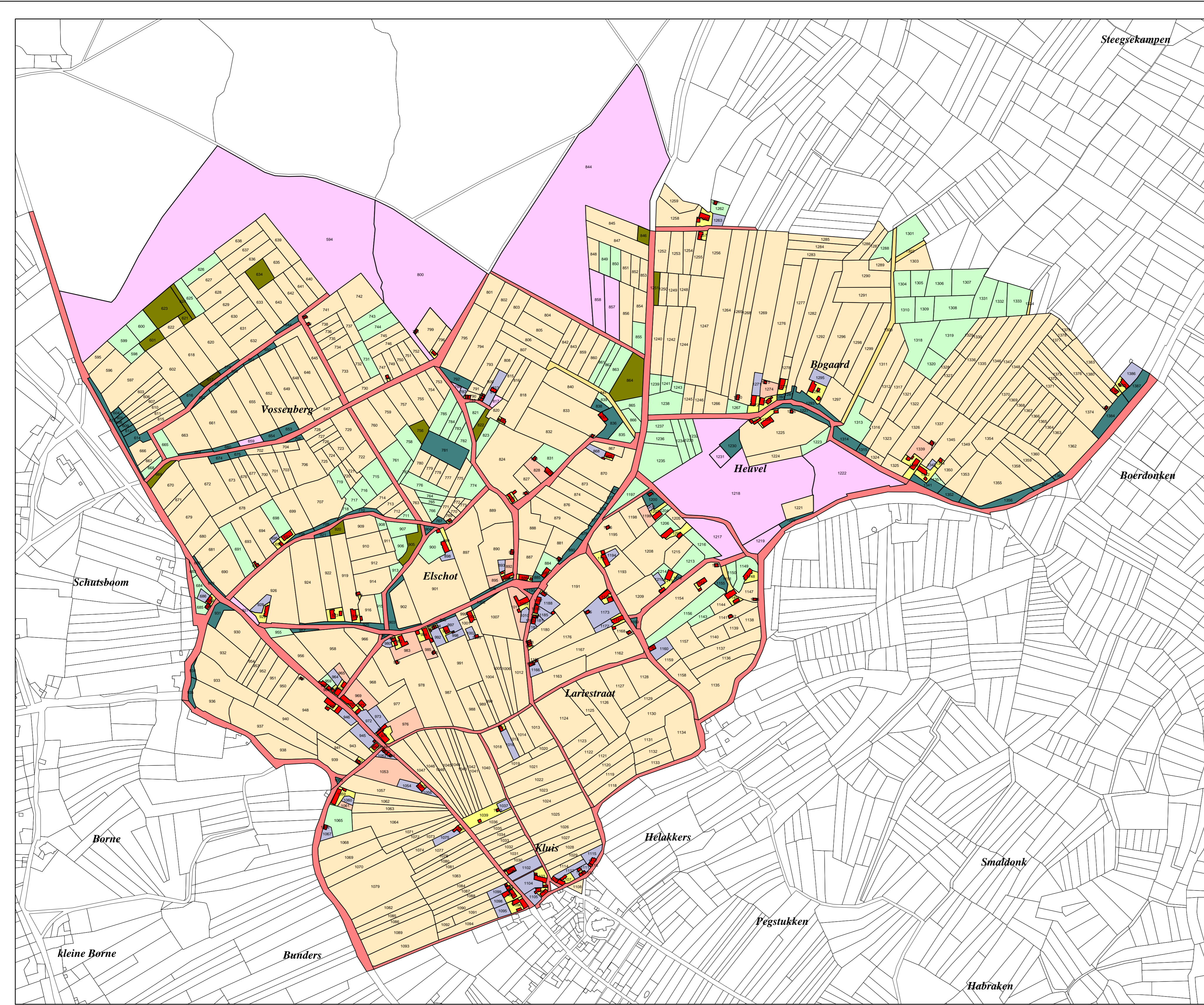
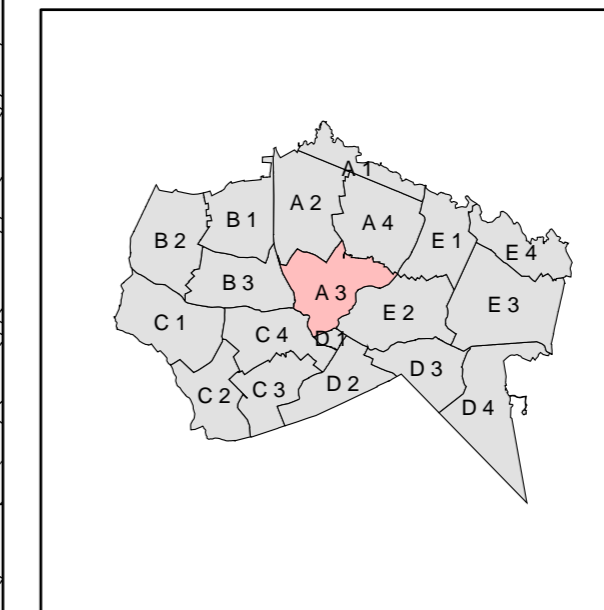



Kadastrale Kaart 1832
Schijndel
Sectie A Blad 3



Grondgebruik

- boomgaard
- bos tot vermaak
- bouwland
- dreef
- erf
- heide
- kanaaldijk en wegen
- kerkhof
- mastbos
- moeras
- opgaande bomen
- reiweg
- schaarbos en schaarhout
- tuin
- water
- weiland
- bebouwing
- kerkelijke bebouwing
- wegen



Schaal: 1:5.000

Wil van de Ven / Carlos Opdenoordt